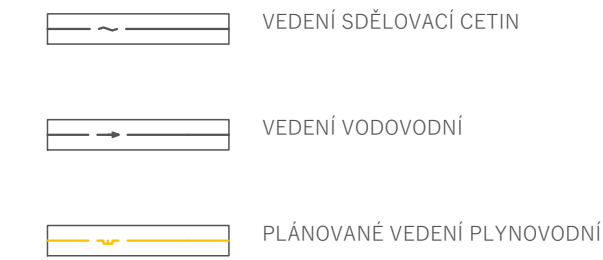


LEGENDA SÍTÍ



KATASTRÁLNÍ MAPA






SO 101 KOMUNIKACE

SO 801 VEGETAČNÍ ÚPRAVA

ZÁKRESY INŽENÝRSKÝCH SÍTÍ JSOU POUZE INFORMATIVNÍ, PŘED ZAHÁJENÍM VÝSTAVBY JE NUTNÉ JEJICH PŘESNÉ VYTYČENÍ



DI PROJEKT s.r.o.
CHELČICKÉHO 686
533 51 PARDUBICE-ROSIČKA

	HLAVNÍ PROJEKTANT:	LUKÁŠ TRŠÁK, DIS. 
	ZODPOVĚDNÝ PROJEKTANT:	LUKÁŠ TRŠÁK, DIS. 
	VYPRACOVAL:	Ing. FRANTIŠEK PREISLER 
	TECHNICKÁ KONTROLA:	LUKÁŠ TRŠÁK, DIS. 
	INVESTOR: OBEC ČISTÁ	
OBEC: ČISTÁ		
KRAJ: PARDUBICKÝ KRAJ		

STUPEŇ PD:	DSP+PDPS	AKCE:	POLNÍ CESTA NA POZEMKU P.Č. 6472 V K.Ú. ČISTÁ U LITOMYŠLE
Č. ZAKÁZKY:	023/2019		
DATUM:	11/2019		
FORMÁT:	4xA4		
MĚŘITKO:	1:500	PŘÍLOHA:	KOORDINAČNĚ SITUAČNĚ VÝKRES
PARÉ:	Č. PŘÍLOHY: C.3		